

Инвентарный номер 63:223:003:000000210
Реестровый номер 21:280921:003:000000210
Кадастровый номер

ОБЩЕСТВО С ОГРАНИЧЕННОЙ ОТВЕТСТВЕННОСТЬЮ
"ПОВОЛЖСКОЕ БЮРО ТЕХНИЧЕСКОЙ ИНВЕНТАРИЗАЦИИ"

Технический паспорт

объекта недвижимости нежилого фонда - сооружение

Сооружение - учебный геодезический полигон

Изготовлен 28.09.2021

адрес объекта :

область САРАТОВСКАЯ
район (город) КРАСНОКУТСКИЙ
населённый пункт КРАСНЫЙ КУТ г
улица СТУДГОРОДОК тер
дом № 15 корпус №
Назначение сооружение
Использование сооружение

I. Сведения о принадлежности объекта

II. Общие сведения

Литера	Часть объекта	Наименование объекта	Год постройки	Год посл. капитального ремонта	Материал, конструкция	Параметр основной	Тип параметра
II		Учебный геодезический полигон				13000	Общая площадь (кв.м)
	0			-	земля	13000	Общая площадь (кв.м)

III. Параметры объекта (частей объекта)

IV. Определение износа недоступных осмотру конструктивных элементов

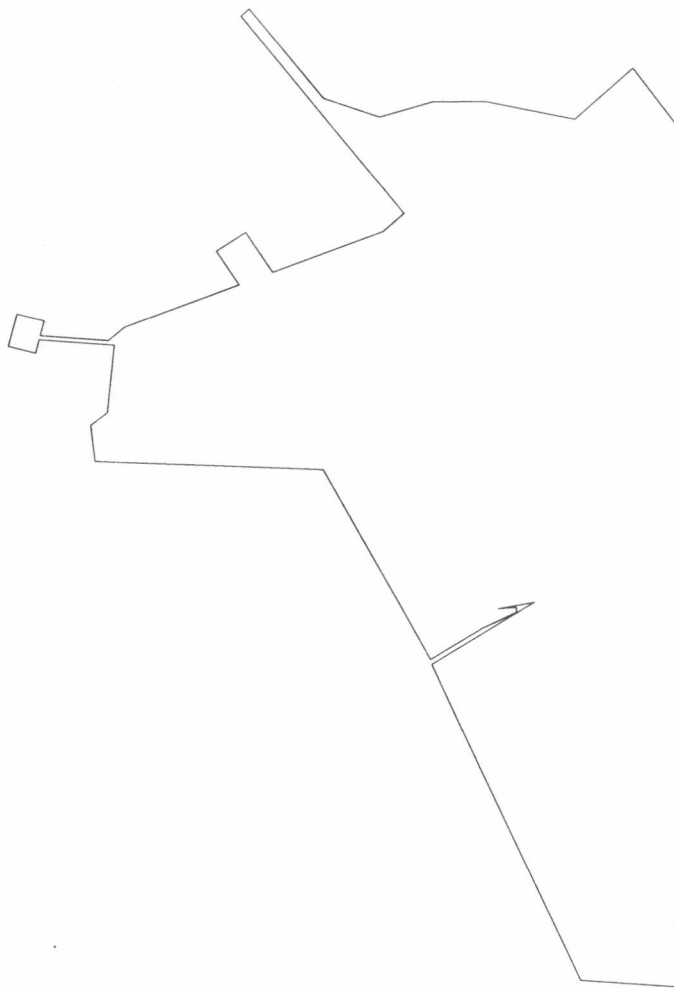
Литера	Часть объекта	Наименование конструктивных элементов	Фактически прослуженное время, лет	Предположительный срок службы, лет	Средний нормативный срок службы, лет	Формула расчета износа недоступных осмотру конструктивных элементов	Износ, %
II		Учебный геодезический полигон					
	0		0	0	0		30

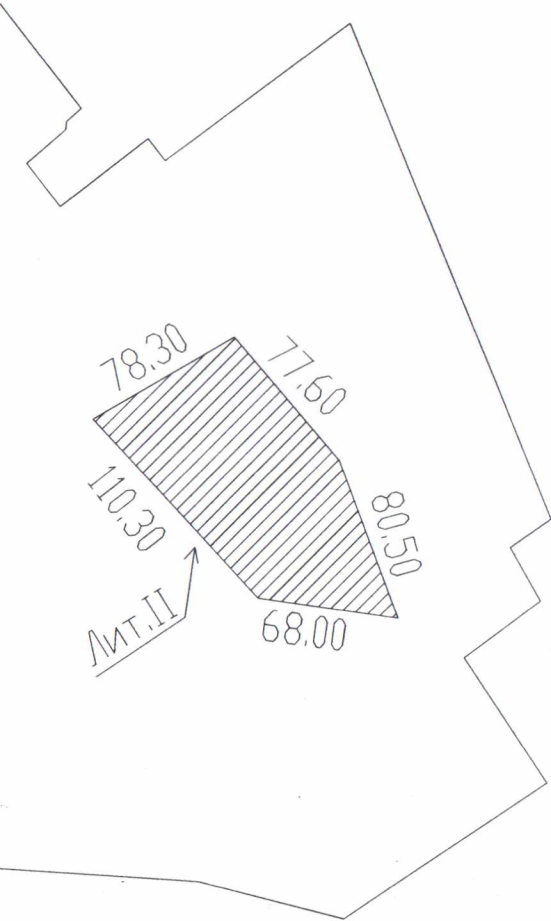
. Определение стоимости объекта и его элементов

Литера	Сборник	Таблица	Раздел	Ед. измерения	Кол-во единиц	Стоимость единицы	Коефф. на гр. кап-ти	Попр. на отл-ие от аналога	Прочие коефф.	Стоимость ед. с погр. коефф.	Восст. стоимость (цены 69г)	Инфляц. коефф-фициент	Восст. стоим. в ценах т.г.	% износа	Инвентаризационная стоимость, руб.
II	35	4	б	шт.	1	2900,00	1	1	1	2900,00	2900	42,9148	124453	30	87117
того по объекту											2900		124453		87117

I. Описание конструктивных элементов

Литера	II		Назначение	Площадка		Группа капитальности	I			
Название	Учебный геодезический полигон									
Сборник	35	Таблица	4	Раздел	б					
№	Наименование конструктивных элементов	Описание конструктивных элементов			% износа элемент	Техническое состояние конструктивных элементов	Удельный вес по таблице	Поправки к удельным весам	Удельные веса после поправок	Средневзвешенный % износа
1	Площадка с земляным покрытием				30	удовлетворительное	100	1,00	100,00	30,00
Итого									100	30







		ООО "Поволжское БТИ"		Ситуационный план	
Начальник отдела 28.09.2021	Цыцаров Д.Н.	межрайонный отдел		сооружения (учебный геодезический полигон)	
Проверил: 28.09.2021	Цыцаров Д.Н.			(объекта или части объекта)	
Исполнитель: 28.09.2021	Цыцаров Д.Н.			Саратовская область, Краснокутский район, Красный Кут, тер. Студгородок, д.15	Лист 1
				(адрес объекта или части объекта)	Листов 1
					Масштаб 1:200

VII. Экспликация площади земельного участка

VIII. Сведения об обследованиях объекта

Дата окончания обследования	Вид обследования	Ф.И.О. и подпись исполнителя	Ф.И.О. и подпись проверяющего	Начальник отдела
28.09.2021	Внеплановая инвентаризация	Цыцаров Д.Н. 	Цыцаров Д.Н. 	Цыцаров Д.Н.



IX. Перечень прилагаемых документов

№ п/п	Наименование	Количество листов
1	абрис, план	1

Пронумеровано и

Прошнуровано

Количество листов

Подпись _____

МП



